

# Piano di Caratterizzazione del sito in Loc. Difesa Comune di Roccarainola (NA)

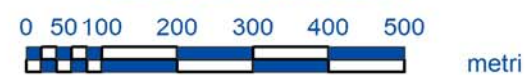
ai sensi del D.Lgs 152/06 s.m.i



Tavola 3

## Carta Idrogeologica








(da Studio Geologico a corredo del PUC  
Comune di Roccarainola)



### Legenda

 Perimetro Loc. Difesa

### Legenda

-  COMPLESSO PIROCLASTICO DA CADUTA - Depositi piroclastici sciolti flegrei e vesuviani con granulometria in genere medio fine e discontinui colanti le piane sommitali dei rilievi carbonatici
-  COMPLESSO PIROCLASTICO - ALLUVIONALE - Depositi piroclastici sciolti flegrei e vesuviani con granulometria medio fine, discontinui e misti a depositi sabbioso-ghiaiosi di natura carbonatica
-  COMPLESSO DETRITICO - Detrito di falda ad elementi carbonatici sciolti o poco cementati ed associati a prodotti piroclastici talora presenti in livelli
-  COMPLESSO CALCAREO - Calcari dolomitici e calcari da massivi a molto fratturati
-  Curva piezometrica con indicazione del livello idrico in m s.l.m.
-  Corso d'acqua
-  Limite comunale

